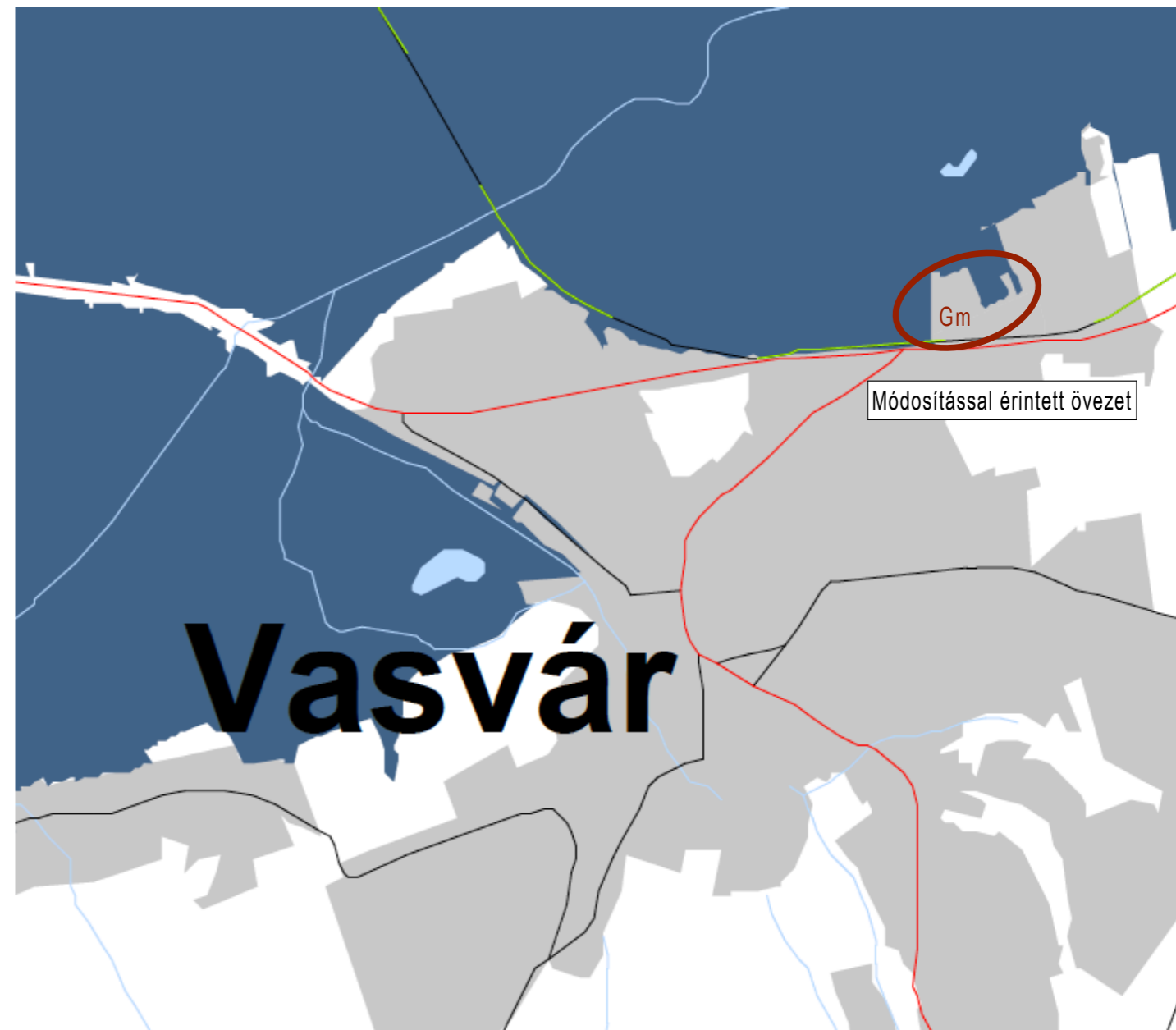





Korlátozó összesítő övezetek
kivonat a VMTrT-ből



Nagyvízi meder övezete
kivonat a VMTrT-ből

<p>Megbízó:</p>  <p>VASVÁR VÁROS ÖNKORMÁNYZATA</p> <p>9800 VASVÁR, Alkotmány u. 1. vasvar@t-online.hu www.vasvar.hu</p>	<p>Tervező:</p>  <p>ALTUS SAVARIA TERVEZŐ IRODA</p> <p>9700 SZOMBATELY, Welther Károly u. 31. altus@t-online.hu www.altussavaria.hu</p>	<p>Munka megnevezése:</p> <p>Vasvár Településrendezési terve</p>	<p>Munkaszám:</p> <p>Rv32</p>	<p>Módosított rendelet:</p> <p>12/2005.(X.28.) Önk. r.</p>
		<p>Tervrajz megnevezése:</p> <p>Kivonatok a VMTrT-ből</p>	<p>Méretarány:</p> <p>GRAFIKUS</p>	<p>Megállapító rendelet:</p> <p>.../2013.(.....) Önk. r.</p>
		<p>Eljárás szakasza:</p> <p>312/2012. (XI.8.) Korm. rendelet 32. § Telepítési Hatásvizsgálati Szakasz</p>	<p>Dátum:</p> <p>2013.04.02.</p>	<p>Felelős tervező:</p> <p>Rápli Pál </p> <p>önkormányzati főépítész vezető településrendezési tervező TT1 18-0047, É 18-0047</p>
		<p>Megjegyzés:</p> <p>A terv állami alapadatok felhasználásával készült.</p>	<p>Rajzszám:</p> <p>02</p>	